

LEGENDA:

- Alternativas de Traçado
- Vilas, Bairros, Povoados e outros
- Sede de Distrito
- Sede de Município
- Sede de Comarca
- Hidrografia
- Rodovias
- Trechos de Análise
- Massa D'água
- Mancha Urbana
- Área de Influência Direta (AID)
- Limite dos Municípios

LOCALIZAÇÃO NA UNIDADE DA FEDERAÇÃO LOCALIZAÇÃO NO ESTADO DE SÃO PAULO

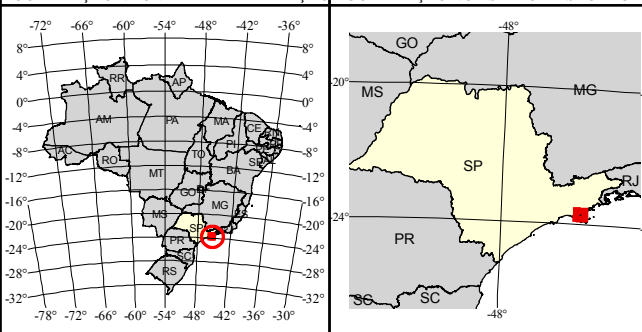




Figura 2.8.a:  
**ALTERNATIVAS DE TRAÇADO E SUB-TRÊCHOS DE ANÁLISE**

CONSÓRCIO:



Consultoria e Participações Ltda.



AMBIENTE BRASIL ENGENHARIA

CLIENTE:

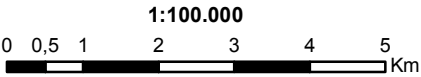


DEPARTAMENTO DE ESTRADAS DE RODAGEM

PROJETO:  
**EIA/RIMA DOS CONTORNOS: SUL DE CARAGUATATUBA E DE SÃO SEBASTIÃO.**

Nº DES. JGP: Figura AID.mxd  
DATA: 18/12/2009

REFERÊNCIAS:



Projeção: South American - UTM  
Elipsóide de Referência: SAD - 69

BASE: DER - Departamento de Estradas de Rodagem